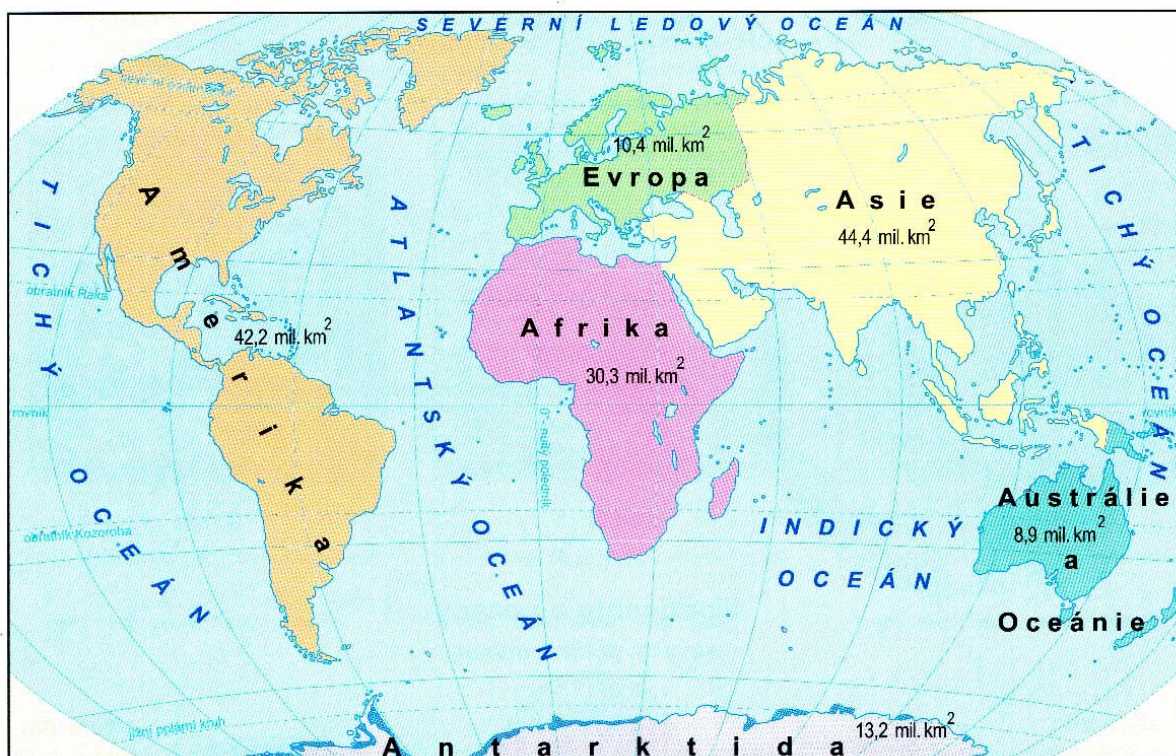


INVESTICE DO ROZVOJE VZDĚLÁVÁNÍ

Ukázky tematických map vytvořených v programu OCAD

Kartografický software je možné použít i na tvorbu **tematických map**.
Výhodou tvorby mapy v programu OCAD je snadná **volba barevnosti mapy** (např. v *politické* či *administrativní mapě*), **vytvoření mapových** - bodových, liniových či plošných - **značek** (např. v *plánu města*, ve *vlastivědné mapě*, v *dějepisné mapě*), snadná **volba písma** u popisů objektů a jevů, jednoduché vytvoření **značkového klíče**.

SVĚT - KONTINENTY A OCEÁNY



1. Ukázka rozbarvení kontinentů v mapě světa - „Vlastivědné mapy - Kartografie Praha“

INVESTICE DO ROZVOJE VZDĚLÁVÁNÍ

ADMINISTRATIVNÍ ČLENĚNÍ



REGIONÁLNÍ ČLENĚNÍ

NUTS 2 - (návrh pro Českou republiku)

- | | |
|-----------------|------------------|
| 1 Praha | 5 Jihozápad |
| 2 Severovýchod | 6 Jihoovýchod |
| 3 Severozápad | 7 Střední Morava |
| 4 Střední Čechy | 8 Ostravsko |



NUTS = zkratka statistických územních jednotek, které pro své potřeby srovnávat ekonomiku členských států EU zavedl statistický úřad EU

NUTS - 0 = stát
 NUTS - 1 = velký územní celek
 NUTS - 2 = region s větším počtem obyvatel

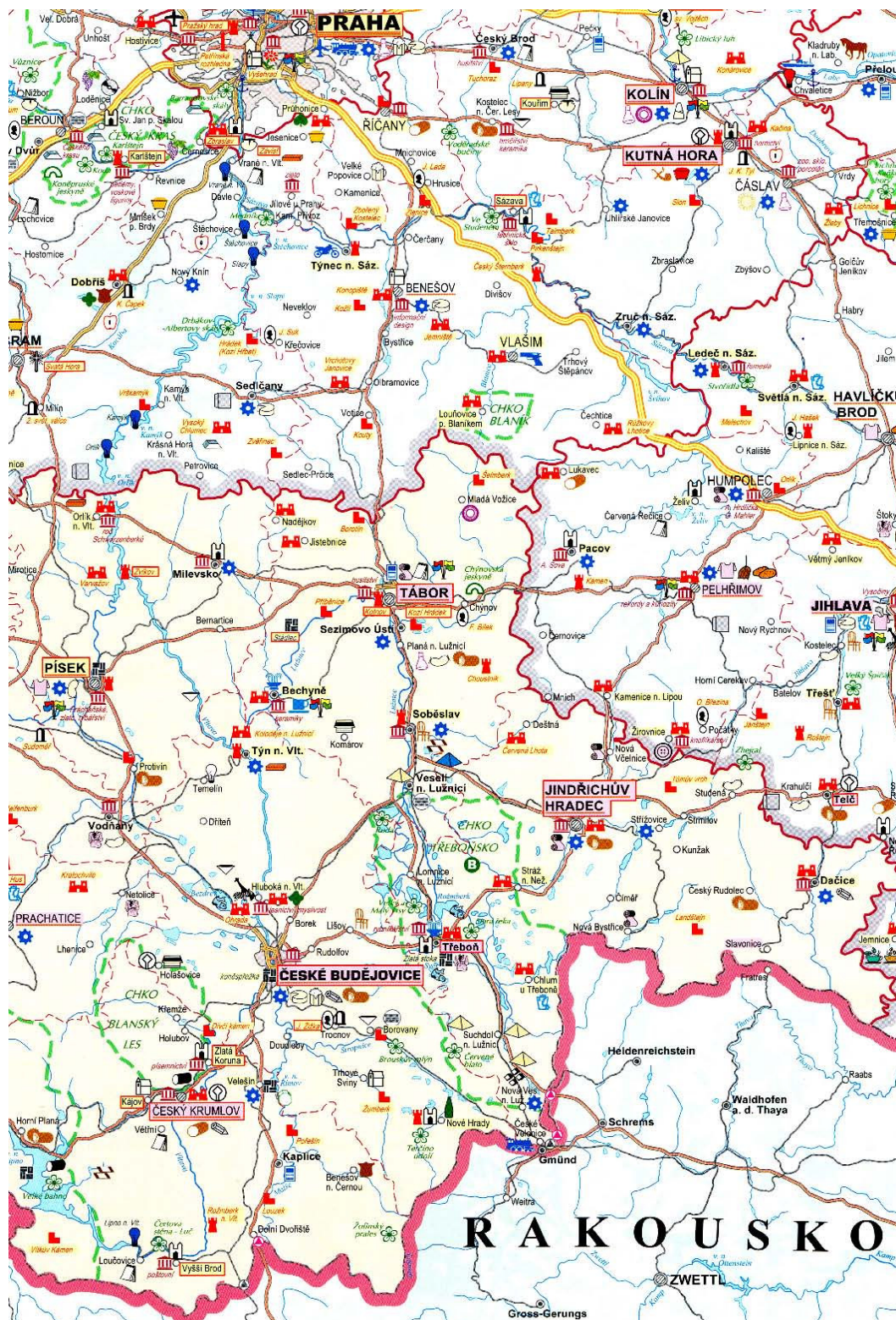
NUTS - 3 = kraj
 NUTS - 4 = okres
 NUTS - 5 = obec

INVESTICE DO ROZVOJE VZDĚLÁVÁNÍ



3. Ukázka plánu Prahy (mapové značky, obrázky v mapě) - „Vlastivědné mapy - Kartografie Praha“

INVESTICE DO ROZVOJE VZDĚLÁVÁNÍ



4. Ukázka vlastivědné mapy (mapové značky) - „Vlastivědné mapy - Kartografie Praha“

INVESTICE DO ROZVOJE VZDĚLÁVÁNÍ

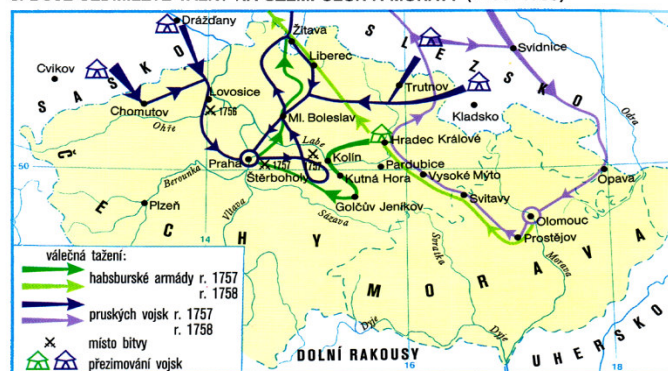
1. HABSBURSKÁ MONARCHIE OD POLOVINY DO KONCE 18. STOLETÍ



2. VÁLKY O DĚDICTVÍ RAKOUSKÉ NA ÚZEMÍ ČECH A MORAVY (1740–1745)



3. BOJE SEDMILETÉ VÁLKY NA ÚZEMÍ ČECH A MORAVY (1756–1758)



4. Ukázka dějepisných map (mapové značky liniové, barvy) - „Dějepisný atlas Novověk - Kartografie Praha“

INVESTICE DO ROZVOJE VZDĚLÁVÁNÍ



5. Ukázka automapy - „Kartografie Praha“